

Ježiškova cesta
Velký okruh 12,9 km

Malý okruh
5,6 km





Ježiškova cesta
Malý a velký okruh

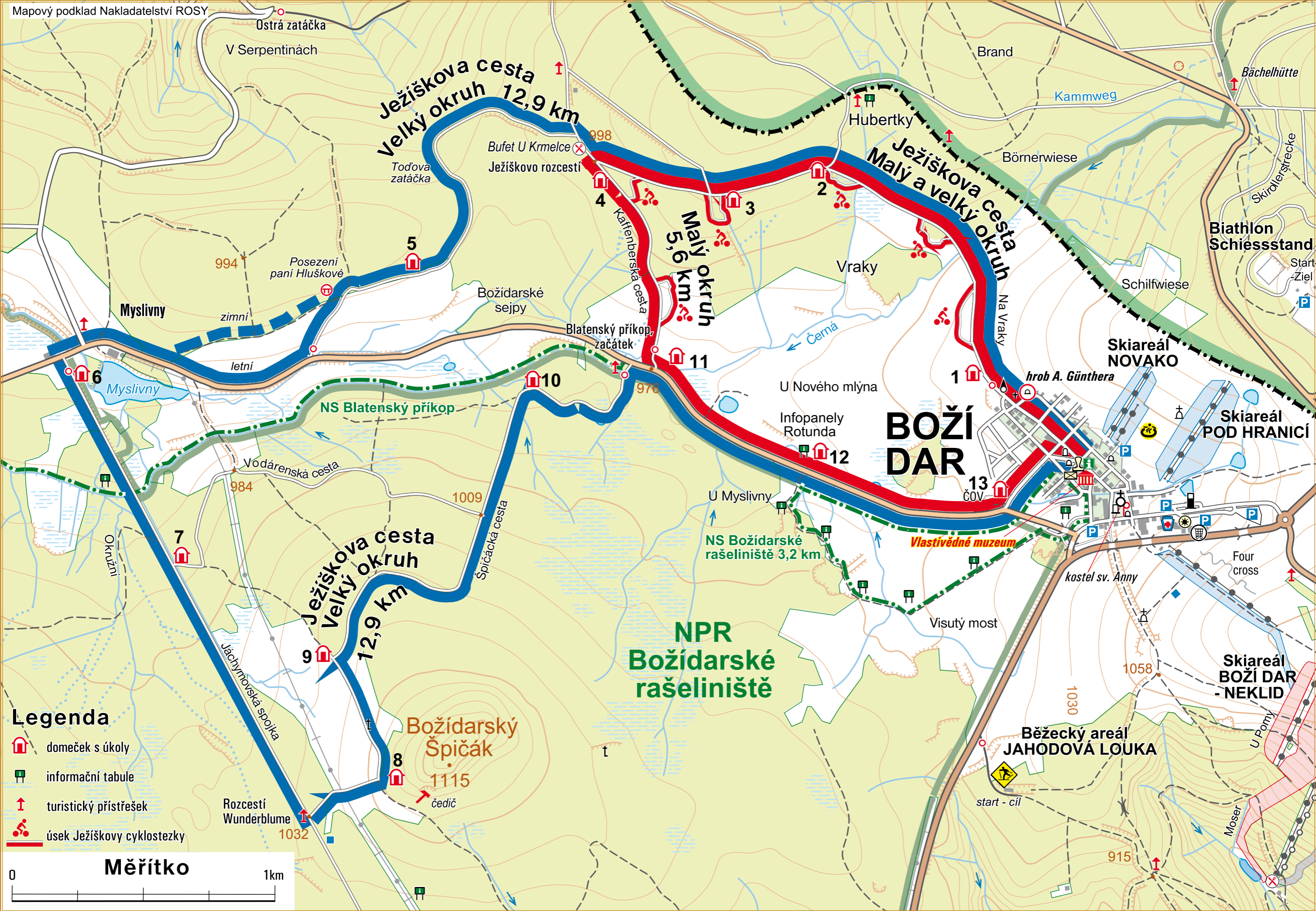
Ježiškova cesta
Velký okruh
12,9 km

NPR
Božídarské
rašeliniště

**BOŽÍ
DAR**

Legenda

-  domeček s úkoly
-  informační tabule
-  turistický přístřešek
-  úsek Ježiškovy cyklostezky





Ježiškova cesta

Start i cíl je v Infocentru v budově radnice na náměstí Božího Daru. Malý a velký okruh jsou dlouhé 5,6 km a 12,9 km. Na návštěvníky čeká v lese spousta překvapení. V domečcích podle trasy jsou umístěny tabule s úkoly. Děti vypisují odpovědi, za které obdrží po zdolání trasy malé dárky. Možná absolvovat pěšky, na kole, s kočárkem, v zimě na běžkách. Na Infocentru jsou pro děti k zapůjčení odrážedla. Notýsek pro děti na vyplňování úkolů k zakoupení na Infocentru Boží Dar, cena je 20 Kč/kus. **Provozní doba:** otevřeno celoročně 8:00 – 12:30 hod. a 13:30 – 18:00 hod. **Aktuální informace na www.bozidar.cz**



Božidarské vlastivědné muzeum

Nabízí výstavu betlémů a minerálů, historii vánoční Ježiškovy pošty, otisky vánočních božidarských razítek, selskou jizbu, božidarské rodáky. Nachází se v budově radnice v centru obce. **Provozní doba:** denně 8:00 – 12:30 hod. a 13:30 – 18:00 hod. **Vstupné:** dospělý – 20 Kč dítě – 10 Kč rodina – 30 Kč



Naučná stezka Božidarské rašeliniště

Nástup na stezku je u hospůdky Špičák a vede podchodem pod silnici směrem na Horní Blatnou. 3,2 km dlouhá naučná stezka Božidarské rašeliniště vede částí Národní přírodní rezervace Božidarské rašeliniště, které bylo dle Ramsarské úmluvy vyhlášeno mezinárodně významným mokřadem. Stezka vede po dřevěné lávce nad úrovní terénu a je bezbariérová. Na stezce je 12 zastávek s informačními tabulemi. **Stezka je přístupná denně v období: květen – říjen. Vstupné zdarma.**



Rozhledna Klínovec

Nově vystavěná replika rozhledny na vrcholu Klínovce. **Vzdálenost:** 4,5 km od Božího Daru – autem 10 min., pěšky po červené značce 1 hod. **Provozní doba:** celoročně červenec – srpen 9:00 – 19:00 hod. ostatní měsíce 9:00 – 17:00 hod. **Vstupné:** dospělý – 25 Kč, dítě do 7 let – zdarma, rodina – 50 Kč **Informace na www.bozidar.cz**



Mílov / Halbmeil – zmizelá osada na sasko-východněčeské hranici

Osada „Halbmeil“ byla založena roku 1546 horníky a rozkládala se na obou stranách česko-saské hranice. V dnešní osadě Sächsische Halbmeile stojí ještě 4 obytné domy. Od obce Breitenbrunn je vzdálená zhruba 4,5 km. Na české straně se místo nazývá Milov. Kolem roku 1830 byla na české straně obce postavena malá kaple římsko-katolické církve a zasvěcena sv. Janu Nepomuckému. Po roce 1945 byli obyvatelé na české straně vysídleni a v roce 1953 došlo k demolicí domů i kapličky. V roce 2013 byla postavena nová kaple na základech původní kapličky.



Rozhledna na Blatenském vrchu

Nejstarší stavbou na Blatenském vrchu je 21 m vysoká rozhledna. Za svůj vznik vděčí Spolku pro zimní sporty z Horní Blatné. Stavba horské chaty s rozhlednou byla zahájena v létě roku 1912 a první návštěvníky uvítala 5. července 1913. Při této příležitosti byla věž hotelu slavnostně pokřtěna jménem rakouské arcivévodkyně Zity. V poválečném období připadl objekt pohraničnickům, kteří jej zanechali v takovém stavu, že chata musela být zbourána a zůstala samotná rozhledna. **Provozní doba:** v létě denně 10:00 – 17:00 hod., v zimě pouze víkendy. Vzdálenost od Božího Daru 11 km.



Technické muzeum úpravna stříbrných rud „Silberwäsche“ v Antonsthalu

Památkově chráněný objekt zastřešený šindelem. Nachází se v něm expozice dokumentující 300 let historie dobývání a úpravy stříbrných rud. Již od roku 1628 zde bylo získáváno ryzí stříbro a další kovy. I dnes může návštěvník obdivovat, jak voda z náhonu padá na vodní kolo o průměru 4 m, které rozhybe 8 m dlouhou vačkovou hřídel. Touto hřídelí je uvedeno do pohybu 15 různých drtících horninu obsahující vzduch. **Provozní doba:** 10:00 – 15:00 hod., pondělí zavřeno Jägerhäuser Straße 17, 08359 Breitenbrunn OT Antonsthal

Christkindlweg

Start befinden sich im Informationszentrum im Rathausgebäude von Boží Dar. Der kleine Rundgang misst 5,6 km, der große 12,9 km. Den Besucher erwartet im Wald eine Menge Überraschungen. In kleinen Häuschen am Wegesrand befinden sich Tafeln mit Aufgaben. Die Kinder notieren hier Antworten, für die sie nach Absolvierung der Runde kleine Geschenke erhalten. Man kann ihn zu Fuß, mit dem Rad oder Buggy bzw. im Winter auf Langlaufskiern absolvieren. Im Infocentrum bekommt man Laufräder für kleinere Kinder geliehen. Im Infocentrum Boží Dar bekommt man auch die Notizhefte, in welche die Kinder die Lösungen der Aufgaben schreiben, Preis – 20 CZK pro Heft. **Betriebszeiten:** Ganzjährig geöffnet, immer 8:00 – 12:30, sowie 13:30 – 18:00 Uhr **Aktuelle Informationen www.bozidar.cz**

Heimatkundemuseum Boží Dar – Gottesgab

Ausstellung von Weihnachtskrippen und Mineralien, Geschichte der Christkindpost, Gottesgaber Weihnachtsstempel, Bauernstube, berühmte Persönlichkeiten aus Boží Dar. Es befindet sich im Rathausgebäude, in der Ortsmitte. **Betriebszeiten:** täglich 8:00 – 12:30 sowie 13:30 – 18:00 Uhr **Eintrittspreise:** Erwachsene – 20 CZK Kinder – 10 CZK Familienkarte – 30 CZK

Lehrpfad Božidarské rašeliniště – Gottesgaber Hochmoor

Der Anfang des Lehrpfades befindet sich am Gasthof Špičák und führt durch die Straßenerunterführung in Richtung Horní Blatná (Bergstadt Platten). Der 3,2 km lange Lehrpfad führt durch das Naturschutzgebiet Gottesgaber Hochmoor (Božidarské rašeliniště), das laut Ramsar-Konvention zu einem Feuchtgebiet von internationaler Bedeutung erklärt wurde. Der Pfad führt auf einem erhöhten Holzbohlenweg entlang und ist barrierefrei. Der Lehrpfad ist mit 12 Stationen mit Informationstafeln ausgestattet. **Er ist täglich, in der Zeit von Mai bis Oktober zugänglich. Eintritt frei.**

Aussichtsturm auf dem Klínovec – Keilberg

Neu errichtete Replik des Aussichtsturmes auf dem Gipfel des Keilberges/Klínovec. **Entfernung:** 4,5 km von Boží Dar – mit dem Auto 10 min., zu Fuß auf dem rot markierten Wanderweg – 1 Stunde. **Betriebszeiten:** Ganzjährig; Juli – August: 9:00 – 19:00 Uhr, in den sonstigen Monaten: 9:00 – 17:00 Uhr **Eintrittspreise:** Erwachsene – 25 CZK, Kinder bis 7 Jahre – gratis, Familienkarte – 50 CZK **Informationen auf www.bozidar.cz**

Mílov / Halbmeil – Wüstung (verschwendener Ort) an der sächsisch-böhmischen Grenze

Die kleine Ortschaft „Halbmeil“ wurde 1546 von Bergknappen gegründet und breitet sich zu beiden Seiten der böhmisch-sächsischen Grenze aus. In der heutigen Ortschaft Sächsische Halbmeile stehen gerade mal 4 Wohnhäuser. 4,5 km von hier liegt der Ort Breitenbrunn. Auf tschechischer Seite wird dieser Ort Milov genannt. Um 1830 wurde auf der tschechischen (böhmischen) Ortsseite eine kleine römisch-katholische, St. Johann Nepomuk (Jan Nepomucký) geweihte Kapelle errichtet. Nach 1945 wurden die deutschen Bewohner der tschechischen Ortsseite zwangsausgesiedelt und 1953 wurden die Häuser und die Kapelle abgerissen. 2013 errichtete man auf den Grundmauern der alten eine neue Kapelle.

Aussichtsturm auf dem Blatenský vrch – Plattenberg

Das älteste Bauwerk auf dem Plattenberg ist sein 21 m hoher Aussichtsturm. Seine Entstehung verdankt er dem Wintersportverein Bergstadt Platten (Horní Blatná). Im Sommer 1912 nahm man den Bau der Berghütte samt Aussichtsturm in Angriff und am 5. Juli 1913 hieß sie ihren ersten Besucher willkommen. Bei dieser Gelegenheit wurde der Aussichtsturm des Berghotels feierlich auf den Namen der österreichischen Großherzogin Zita getauft. In den Nachkriegsjahren fiel das Objekt den Grenztruppen zu, die es jedoch in einem solch erbärmlichen Zustand zurückließen, dass die Berghütte abgerissen werden musste und nur der Turm bewahrt blieb. **Betriebszeiten:** Im Sommer täglich 10:00 – 17:00 Uhr, im Winter lediglich an den Wochenenden. Entfernung von Boží Dar – 11 km.

Technisches Museum „Silberwäsche“ in Antonsthal

Denkmalgeschütztes Objekt mit Schindeldach. Sein Inneres birgt eine interessante Ausstellung, welche die 300-jährige Geschichte des Silberbergbaus und der Silberverhüttung dokumentiert. Schon ab 1628 wurden hier Silber und andere Erze abgebaut. Bis heute sind die Besucher fasziniert von dem Schauspiel, wenn das Wasser aus dem Kunstgraben auf das 4 m große Wasserrad fällt und dabei die 8 m lange Daumenwelle antreibt, die wiederum 15 Pochstempel in Bewegung setzt, die einst das erzhaltige Gestein pochten, d.h. zerkleinerten. **Betriebszeiten:** 10:00 – 15:00 Uhr, montags geschlossen. Jägerhäuser Straße 17, 08359 Breitenbrunn OT Antonsthal.



Plešivec

Čedičová kupa v Krušných horách s nadmořskou výškou 1028 m s příkrými svahy tvořenými sutovými poli, 2 km jihovýchodně od Abertam. Je zde hotel s 16-ti metrovou rozhlednou z roku 1895, ze které je nevídaný rozhled na okolní Krušné hory. **Naleznete zde také zábavu v podobě letních aktivit:** obří houpačka, volný pád, bungee trampolína, lanové centrum, koloběžky. **Provozní doba rozhledny:** 10:00 – 22:00 hod. **Provozní doba:** 10:00 – 18:00 hod. **Vstupné:** 10 Kč Vzdálenost od Božího Daru 11 km.



Saská úzkokolejka dráhy Rittersgrün

Muzeum saské úzkokolejné dráhy bylo do roku 1971 konečnou stanicí na úzkorozchodné trati Grünstädtel-Oberittersgrün. První vlak zde projel 1. 7. 1889. Zcela zachovaná konečná stanice s odbavovací budovou, původním kolejístem, historickými povozy a železničním depem s pamíni lokomotivami unese návštěvníky zpět do 19. století. Muzeum vítá své hosty již od roku 1977 a je součástí turistického okruhu „Dampfbahn-Route“, který je od roku 2010 průvodcem po parní železnici v celém Sasku. **Otevírací doba:** úterý – pátek: 10:00 – 16:00 hod. poslední prohlídka 15:30 hod. Kirchstraße 4, 08359 Breitenbrunn OT Rittersgrün **Tel.: +49/037757-7440 www.ssmo.de**



Kabinová lanovka na Fichtelberg

Byla postavena v roce 1924 a je nejstarší lanovkou v Německu a současně poznávacím znamením lázní Oberwiesenthal. Lanovka denně dopravuje rekreanty na nejvyšší vrchol Saska. Přitom urazí ze stanice v údolí na vrchol trasu dlouhou 1 175 m a zdolá převýšení 303 m. Během jízdy se vám naskytne úchvatný výhled na údolí a skokanské můstky. **Jízdné:** obousměrně – dospělý 7 €; děti 6 – 16 let – 5 € Vzdálenost od božího Daru 5,5 km.



Mořské akvárium Oberwiesenthal

V tenisové hale v Oberwiesenthalu se těší na vaši návštěvu Nemo! Kolem 17 metrového korálového útesu se prohání obklopen nesčetnými pestrými rybami a korály. V akváriu jsou zejména podivné druhy ryb, zvláštností jsou živoucí fosilie. Mořští koniči se pohupují ve větvičkách korálů, úhoři se vynořují ze dna jako vycházkové hole. Kromě toho můžete obdivovat spoustu brouků, pavouků, krabů a hlemýžďů. Užijte si jedinečnou barevnou náheru a přírodní rozmanitost. **Provozní doba:** denně 10:00 – 18:00 hod. **Vstupné:** dospělý – 6 €; děti – 3,50 € **Rodinné vstupné:** 17 € Vzdálenost od Božího Daru 6 km.



Štola Johannes

V roce 2014 bude zpřístupněna k prohlídkám pro veřejnost štola Johannes – unikátní štola, kde se těžilo již v 16. století. Prohlídky štoly bude možné rezervovat v Infocentru Boží Dar. Štola Johannes je vzdálená přibližně 20 minut na kole nebo 40 minut pěšky po Kaffenberské cestě směrem na Český mlýn. Autem můžete jet směrem k osadě Zlatý Kopec a těsně před osadou je odbočka k obslužnému domku, odkud dojdete ke štole za 5 - 10 minut do kopce.



Sportpark Rabenberg

Sportpark Rabenberg je moderní školicí centrum pro teambuildingové aktivity, dovolenou, ozdravné a sportovní pobyty, setkání. Vynikající sportovní zařízení v kombinaci s vysokou kvalitou ubytování a vynikající kuchyní nabízí perfektní podmínky pro hosty. Jediný je plavecký areál s 25-ti a 50-ti metrovým bazénem a relaxačním bazénem. Je zde squash, badminton, stolní tenis, kurty na plážový volejbal a tenis. Sportovní nabídka je doplněna o fitness, lezeckou stěnu, bowling, saunu a solárium. Klidné, zelené okolí sportovního areálu láká se svými mnoha trasami k pěší turistice, cykloturistice a lyžování. Umístění v téměř 900 m.n.m. nabízí ideální podmínky pro zdravý pobyt. **Provozní doba:** 7:00 – 22:00 hod. **Tel.: +49 37 756 17 10 nebo +49 37 756 171 555; www.sportpark-rabenberg.de**

Plešivec – Pleßberg

1028 m über den Meeresspiegel aufragende Basaltkuppe im Erzgebirge, mit schroffen Hängen, die ausgedehnte Geröllfelder bilden, 2 km südöstlich von Abertamy (Abertham). Auf seinem Gipfel steht ein Hotel mit 16 Meter hohem Aussichtsturm aus dem Jahre 1895, von dem sich eine spektakuläre Aussicht auf das umliegende Erzgebirge bietet. **Auch für sportlich-unterhaltsame Aktivitäten ist gesorgt:** mit Riesenschaukel, Bungee-Jumping, Bungee Trampolin, Klettergarten, Bergrollern. **Betriebszeiten des Aussichtsturms:** 10:00 – 22:00 Uhr **Betriebszeiten:** 10:00 – 18:00 Uhr **Eintritt:** 10 CZK Entfernung von Boží Dar – 11 km.

Sächsische Schmalspurbahn Rittersgrün

Bis 1971 war das heutige Museum der Sächsischen Schmalspurbahn Rittersgrün Endstation der Schmalspurstrecke Grünstädtel-Oberittersgrün. Der erste Zug kam hier am 1. 7. 1889 angedampft. In der komplett bewahrten Endstation mit Bahnhofsgebäude, ursprünglicher Gleisanlage, historischen Fuhrwerken und Eisenbahndepot mit Dampflokotivinen fühlt sich der Besucher wie ins 19. Jahrhundert zurückversetzt. Das Museum, das schon seit 1977 Besucher willkommen heißt, ist Teil der touristischen „Dampfbahn-Route“, die seit 2010 als „Dampfbahn-Kursbuch durch ganz Sachsen“ dient. **Öffnungszeiten:** Dienstag – Freitag: 10:00 – 16:00 Uhr **Letzte Besichtigung:** 15:30 Uhr Kirchstraße 4, 08359 Breitenbrunn OT Rittersgrün **Tel.: +49/037757-7440 www.ssmo.de**

Fichtelberg-Schwebebahn

Sie wurde 1924 erbaut, was sie zur ältesten Seilbahn Deutschlands und gleichzeitig zum Erkennungszeichen des Luftkurortes Oberwiesenthal macht. Alltäglich befördert die Schwebebahn Urlauber zum höchsten Gipfel Sachsens. Dabei überwindet sie auf ihrer 1 175 m langen Strecke von der Talstation zum Gipfel einen Höhenunterschied von 303 m. Aus der Gondel bietet sich ein hinreißender Blick auf das Tal und die hiesigen Sprungschancen. **Fahrpreise:** Berg- und Talfahrt – Erwachsene 7 €; Kinder 6 – 16 Jahre – 5 € Entfernung von Boží Dar – 5,5 km.

Meeresaquarium Oberwiesenthal

In der Tennishalle von Oberwiesenthal wartet Nemo auf Ihren Besuch! Im 17 Meter langen Korallenriff tummelt er sich zusammen mit zahllosen bunten Fischen und Korallen. Das Aquarium überrascht vor allem mit seltenen und absonderlichen Fischarten, ja sogar lebenden Fossilien. Seeperfdchen wiegen sich in Korallenästen, Sandröhrenaale ragen wie Spazierstöcke aus dem Grund. Außerdem wimmelt es im Aquarium von Käfern, Spinnen, Krabben und diversen Schneckenarten. Genießen Sie die einmalige Farbenpracht und Formenvielfalt! **Betriebszeiten:** täglich 10:00 - 18:00 Uhr **Eintritt:** Erwachsene – 6 €; Kinder – 3,50 € **Familieneintritt:** 17 € Entfernung von Boží Dar – 6 km.

Johannes-Stollen

2014 soll der sog. Johannes-Stollen zu Besichtigungen frei gegeben werden – ein einzigartiger Stollen, in dem schon im 16. Jahrhundert Erz gewonnen wurde. Besichtigungen des Bergwerksstollen kann man im Infocentrum Boží Dar vorausbestellen. Zum Johannes-Stollen gelangt man binnen ca. 20 Minuten mit dem Rad oder binnen 40 Minuten zu Fuß auf dem Kaffenbergweg in Richtung Český Mlýn. Mit dem Auto fährt man zur Ortschaft Zlatý Kopec, kurz vor dem Ortseingang befindet sich eine Abzweigung zu einem Bedienungshäuschen, von hier bis zum Stollen sind es nur noch 5-10 Minuten bergan.

Europäische Union. Europäischer Fonds für regionale Entwicklung: Investition in Ihre Zukunft / Evropská unie. Evropský fond pro regionální rozvoj: Investice do vaší budoucnosti



Ziel 3 | Cíl 3
Ahoj sousede, Hallo Nachbar.
2007-2013. www.ziel3-cil3.eu

